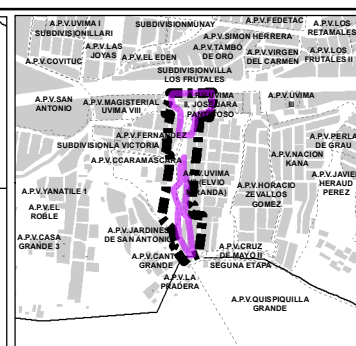
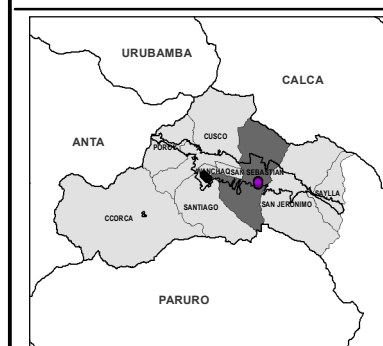
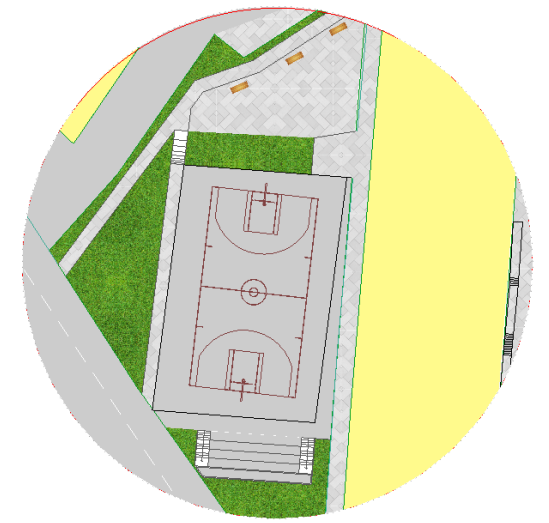
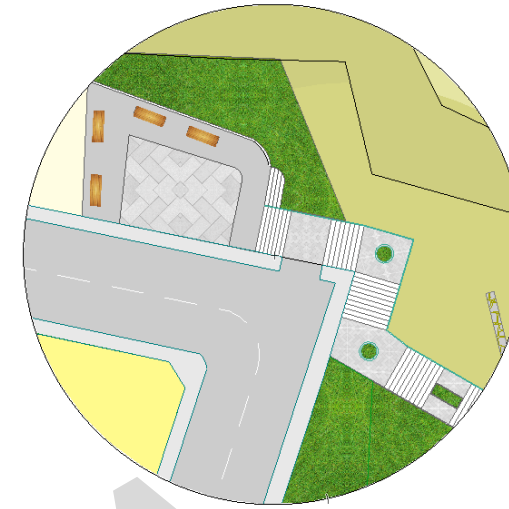


ESPACIO PÚBLICO
1:2,750

ESPACIOS PÚBLICOS

ZONA 1: ZONA DE RECREACIÓN PASIVA :
PLAZOLETA

ZONA 2: ZONA DE RECREACIÓN ACTIVA
LOSA DEPORTIVA, TRIBUNAS Y PLAZOLETA



LEYENDA GENERAL

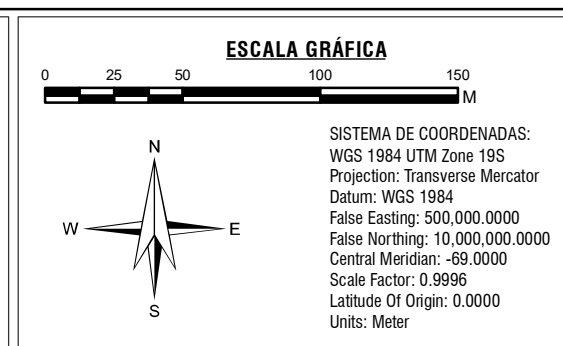
- ZONA DE REGLAMENTACIÓN ESPECIAL
- AMBITO DE INTERVENCIÓN
- AGRUPACIONES URBANAS
- BORDE URBANO
- HITOS DE FAJA MARGINAL
- GRADAS EXISTENTES
- MURO GAVIÓN
- MURO CONTENCIÓN
- CURVAS
- QUEBRADA

ZONIFICACIÓN Y USO DE SUELOS

CP3-RE	CP3	RDM3-A-RE	RP-3
CP3-RE-MODIF	I1-RP4	RDM3-B-RE	ZIERE
RP3-MODIF	R-3	RDM4-A-RE	
I1-RP4-MODIF	R-3-MODIF	RDM4-B-RE	

AREAS DE APORTE

- ZRP
- AV
- AV-MODIF



MUNICIPALIDAD PROVINCIAL DE CUSCO

GERENCIA DE DESARROLLO URBANO Y RURAL

SGOT

PLAN ESPECÍFICO ZRESS11-17

PROYECTO: "MEJORAMIENTO Y RECUPERACIÓN DE LAS CONDICIONES DE HABITABILIDAD URBANA EN 41 ZONAS DE REGLAMENTACIÓN ESPECIAL DE LA PROVINCIA DE CUSCO"

ZONA: ZONA DE REGLAMENTACIÓN ESPECIAL

MAPA: ESPACIO PÚBLICO

FUENTE: - INEI
- PDM 2018-2038 CUSCO
- PDU 2013-2023 CUSCO

ELABORADO POR: EQUIPO TÉCNICO PM41ZRE

ESCALA: 1:2,750

LOS LÍMITES TERRITORIALES EN EL PRESENTE DOCUMENTO SON REFERENCIALES

SEPTIEMBRE - 2021

CÓDIGO: **MP-FC 06**